





## Fiche descriptive

# SONDAGE PÉDOLOGIQUE

### Sondage pédologique à la tarière-Fiche de relevé

Tarière  
pédologique →



Sondage Arbre 75	
Généralité	Photos
<p><b>PROJET</b> : CSD - Parc de Sausset</p> <p><b>SECTEUR</b> : Secteur des Prés Centre section A2</p> <p><b>DATE</b> : 2010/09/08</p> <p><b>PROJETS</b> : 11</p> <p><b>VEGETATION à proximité</b> : AB</p> <p><b>VEGETATION de surface</b> : AB</p> <p><b>Responsable</b> : AB</p>	 <p style="font-size: small;">Une prairie de foin</p>
Description	
<p><b>Niveau 0</b></p> <p>Échelle : 0/100 m RCI =</p> <p>Horizon 1 : Cendres (Cendres) Humidité humide</p> <p>Compacité : compacte (Racines) (Racines)</p> <p>Limbe prof : Remarques : Compacité</p>	 <p style="font-size: small;">Comparaison des profils dans la fosse de plantation (Cendres) et à 1m 50 de l'arbre (Cendres)</p>
<p><b>Horizon 2</b></p> <p>Échelle : 0/100 m RCI =</p> <p>Horizon 2 : Cendres (Cendres) Humidité humide</p> <p>Compacité : compacte (Racines) (Racines)</p> <p>Limbe prof : Remarques : hydromorphie</p>	<p><b>Remarques : fosse pédologique</b> / arbre à proximité d'un fossé - Couche calcare importante</p>  <p style="font-size: small;">Détail de l'horizon 2 calcare</p>

Photos Hydrasol®  
2008

Les sondages et profils pédologiques sont complémentaires pour la caractérisation de la profondeur du sol, de la succession des différents horizons et pour chaque horizon : la texture, la structure, la couleur, la teneur en matière organique, la porosité, la compacité et les traces d'activité biologique. Les sondages à la tarière pédologique sont réalisés selon le référentiel pédologique en vigueur.

### Matériel

- Tarière pédologique pour les sondages manuels
- Kit d'observations pédologiques

### Personnel

- Ingénieur en agro-pédologie pour le protocole d'étude et la réalisation et l'interprétation des observations
- Technicien supérieur pour l'exécution et l'assistance technique