





## Fiche technique

### SONDAGE PÉDOLOGIQUE

#### Sondage pédologique à la tarière-Fiche de relevé

Tarière  
pédologique →



Sondage Arbre 75	
Généralité	Photos
PROJET: C201 Parc de Sausset	
SECTION: Secteur des Prés Centre-vestien A2	
DATE: 20/02/2008	
INFORMANT: IT	
Végétation à proximité:	
Végétation de surface:	
Responsable: AB	
Description	
Niveau 0	Texture: limon fin RCI ++
Horizon 1	Texture: bruy Humide humide
	Compacité: compact Racées peu
Limite prof.:	Remarques: Compacte
Horizon 2	Texture: calcaire RCI ++
	Texture: litée Humide frais à sec
	Compacité: litée Racées
Limite prof.:	Remarques: hydromorphe
Remarques: fosse pédologique / arbre à proximité d'un fossé. Couche calcaire importante	
	

Photos Hydrasol®

Les sondages à la tarière et les profils pédologiques sont complémentaires pour la caractérisation de la profondeur du sol, de la succession des différents horizons et pour chaque horizon : la texture, la structure, la couleur, la teneur en matière organique, la porosité, la compacité et les traces d'activité biologique.

Les sondages à la tarière pédologique sont réalisés selon le référentiel pédologique en vigueur.

#### Matériel

- Tarière pédologique pour les sondages manuels
- Kit d'observations pédologiques

#### Personnel

- Ingénieur en agro-pédologie pour le protocole d'étude et la réalisation et l'interprétation des observations
- Technicien supérieur pour l'exécution et l'assistance technique